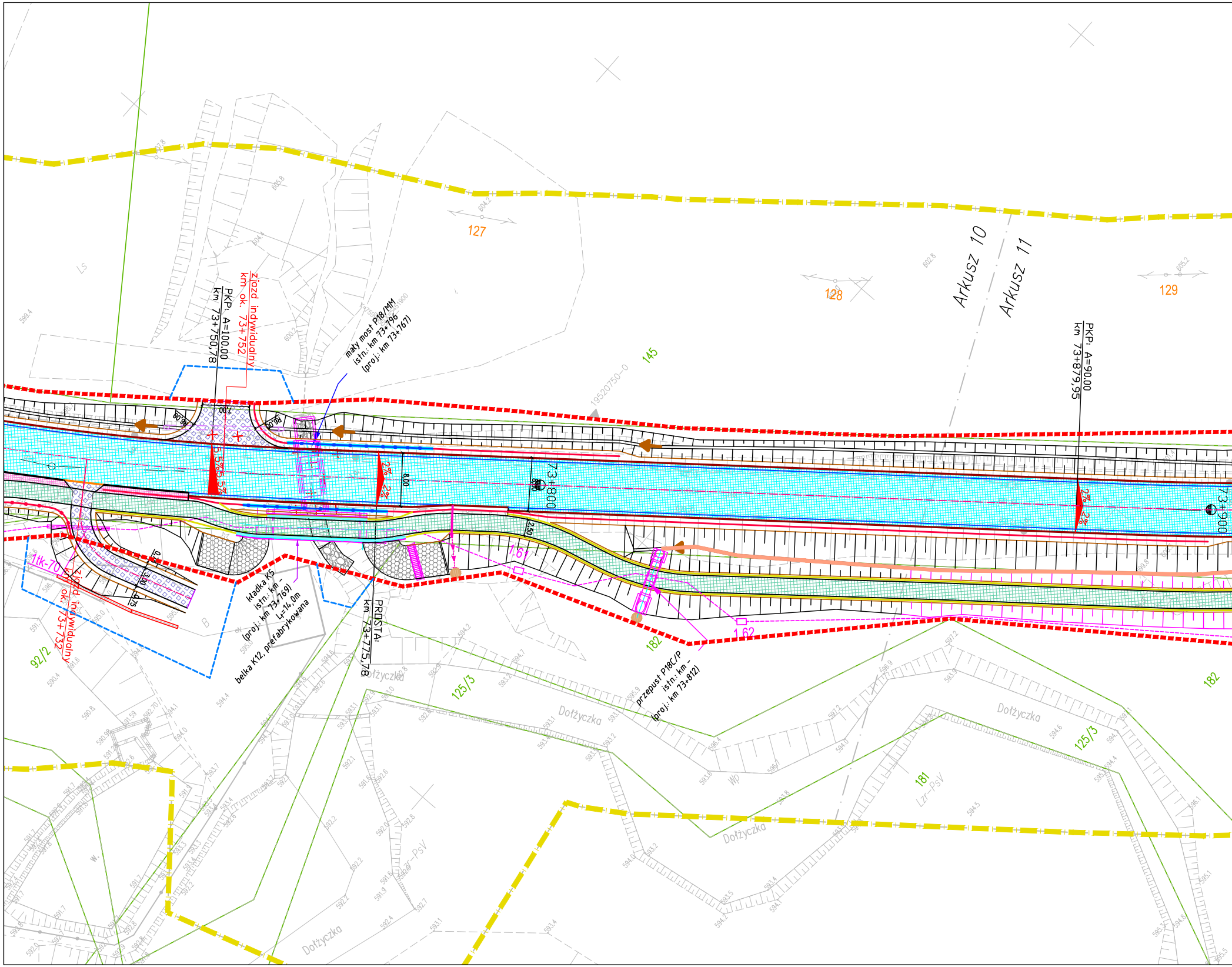

zjazd indywidualny
km ok. 73+752
PKP: A=100,00
km 73+750,78
mały most P18/MM
istn.: km 73+796
(proj.: km 73+767)
127
128
129
145
Arkusz 10
Arkusz 11
PKP: A=90,00
km 73+879,95
19520750-0
73+800
73+900
8,00
2,50
1,67
1,62
LS
1tk-70
zjazd indywidualny
km ok. 73+732
92/2
B
kładka K5
istn.: km –
(proj.: km 73+769)
L=14,0m
belka K12, prefabrykowana
PRОSTA:
km 73+775,78
182
przepust P18C/P
istn.: km –
(proj.: km 73+812)
125/3
181
Dołżyczka
Wp
Lzr-PsV
W.

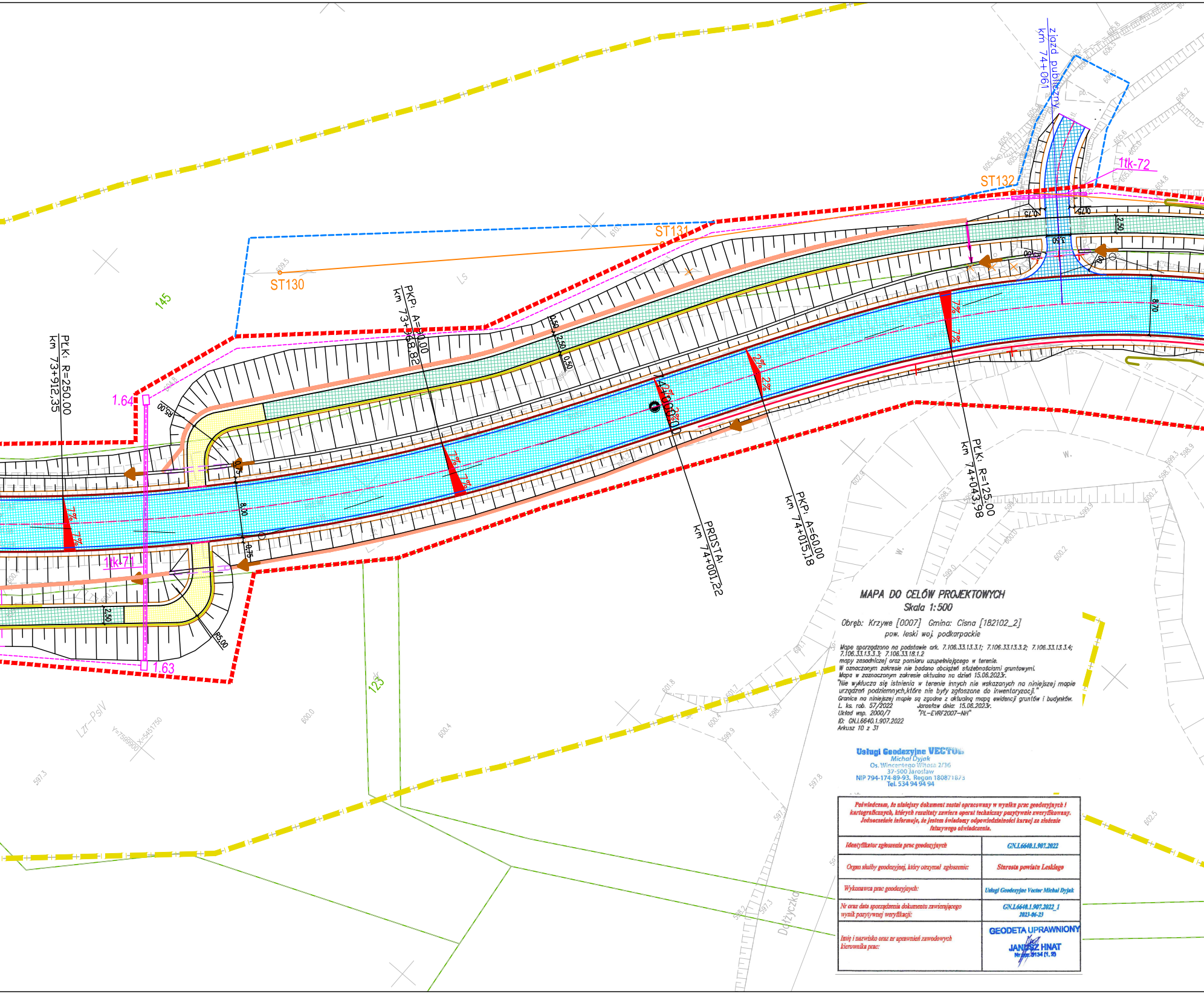
zjazd publiczny
km 74+061
1tk-72
ST132
ST131
ST130
145
LS
PKP: A=60.00
km 73+968,82
PŁK: R=250.00
km 73+912,35
1.64
R5.00
0.75
8.00
0.75
1tk-71
2.50
R5.00
1.63
PROSTA:
km 74+001,22
PKP: A=60.00
km 74+015,18
PŁK: R=125.00
km 74+043,98
8.70
2.50
3.50
0.75
0.50
2.50
0.50
7%
2%
W.
123
Lzr-PsIV
Dołżyczka

MAPA DO CELÓW PROJEKTOWYCH

Skala 1:500

Obręb: Krzywe [0007] Gmina: Cisna [182102_2]
pow. leski woj. podkarpackie

Mapę sporządzono na podstawie ark. 7.106.33.13.3.1; 7.106.33.13.3.2; 7.106.33.13.3.4; 7.106.33.13.3.3; 7.106.33.18.1.2
mapy zasadniczej oraz pomiaru uzupełniającego w terenie.
W oznaczonym zakresie nie badano obciążeń służebnościami gruntowymi.
Mapa w zaznaczonym zakresie aktualna na dzień 15.06.2023r.
"Nie wyklucza się istnienia w terenie innych nie wskazanych na niniejszej mapie urządzeń podziemnych,które nie były zgłoszone do inwentaryzacji."
Granice na niniejszej mapie są zgodne z aktualną mapą ewidencji gruntów i budynków.
L. ks. rob. 57/2022 Jarosław dnia: 15.06.2023r.
Układ wsp. 2000/7 "PL-EVRF2007-NH"
ID: GN.I.6640.1.907.2022
Arkusz 10 z 31

Usługi Geodezyjne VECTOR
Michał Dyjak
Os. Wincentego Witosa 2/36
37-500 Jarosław
NIP 794-174-89-93, Regon 180871873
Tel. 534 94 94 94

Poświadczam, że niniejszy dokument został opracowany w wyniku prac geodezyjnych i kartograficznych, których rezultaty zawiera operat techniczny pozytywnie zweryfikowany. Jednocześnie informuję, że jestem świadomy odpowiedzialności karnej za złożenie fałszywego oświadczenia.

Identyfikator zgłoszenia prac geodezyjnych	GN.I.6640.1.907.2022
Organ służby geodezyjnej, który otrzymał zgłoszenie:	Starosta powiatu Leskiego
Wykonawca prac geodezyjnych:	Usługi Geodezyjne Vector Michał Dyjak
Nr oraz data sporządzenia dokumentu zawierającego wynik pozytywnej weryfikacji:	GN.I.6640.1.907.2022_1 2023-06-23
Imię i nazwisko oraz nr uprawnień zawodowych kierownika prac:	GEODETA UPRAWNIONY JANUSZ HNAT Nr upr. 3134 (1, 2)

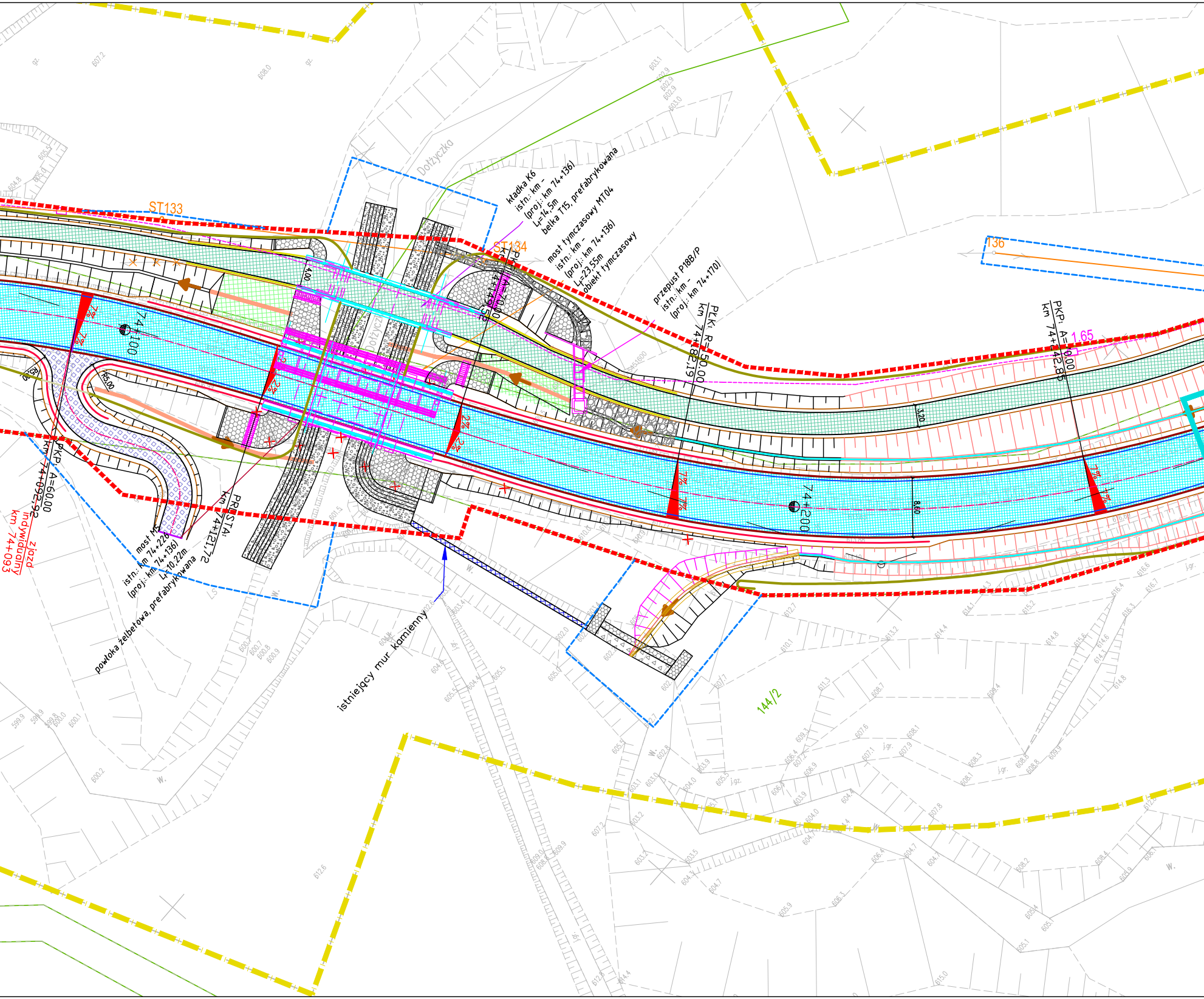
Dołżyczka
ST133
ST134
T36
kładka K6
istn.: km -
(proj.: km 74+136)
Lt=14,5m
belka T15, prefabrykowana
most tymczasowy MT04
istn.: km -
(proj.: km 74+136)
Lt=23,55m
obiekt tymczasowy
przepust P18B/P
istn.: km -
(proj.: km 74+170)
PŁK: R=150.00
km 74+182,19
PKP: A=70.00
km 74+149,52
PKP: A=60.00
km 74+242,85
1.65
74+100
74+200
2%
4.00
3.20
8.00
R5,00
PKP: A=60.00
km 74+092,92
zjazd
indywidualny
km 74+093
PROSTA:
km 74+121,72
most M5
istn.: km 74+226
(proj.: km 74+136)
Lt=10,22m
powłoka żelbetowa, prefabrykowana
istniejący mur kamienny
144/2

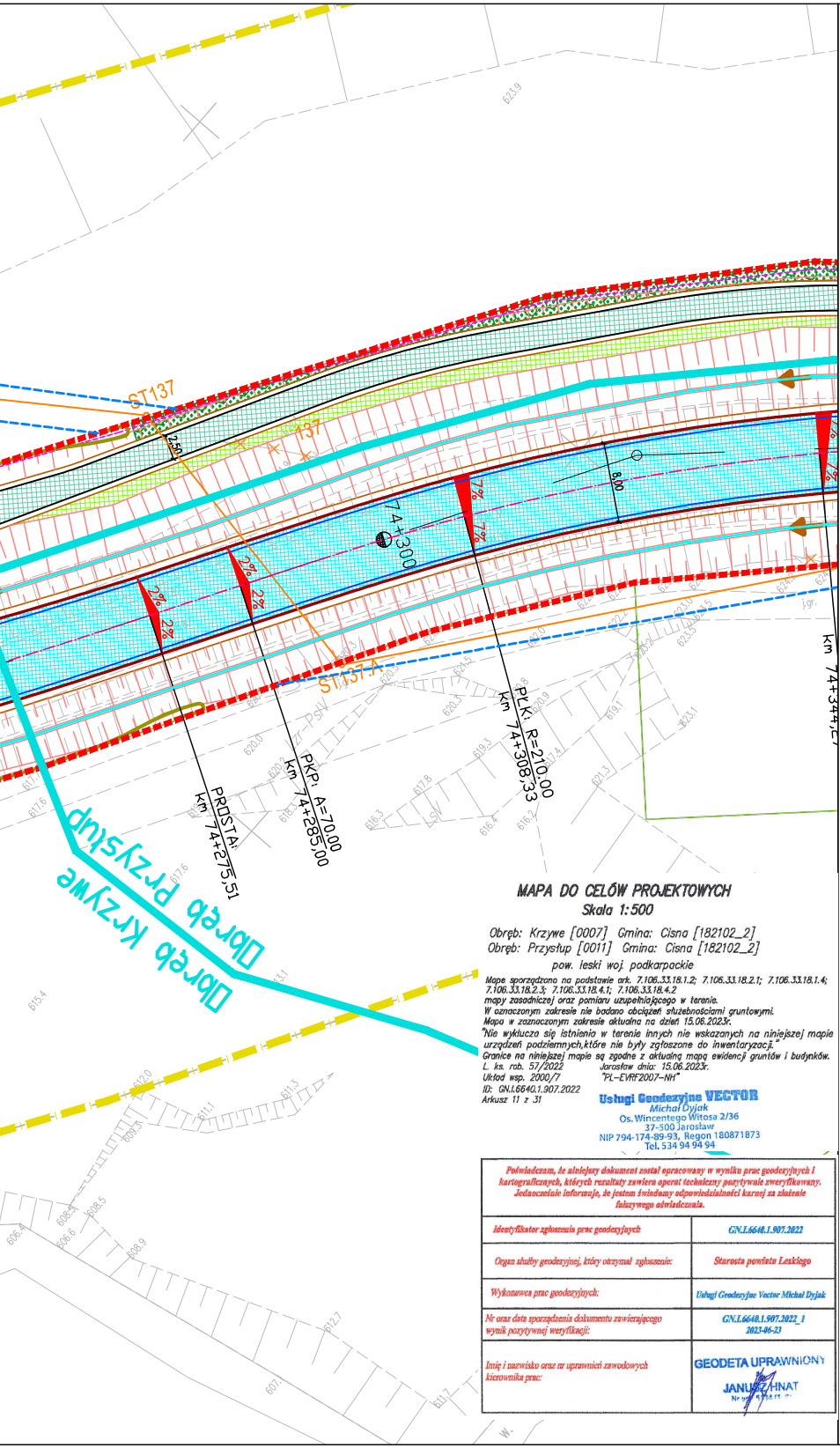
ST137
137
2,50
8,00
74+300
7%
2%
ST137-A
km 74+344,27
PŁK: R=210,00
km 74+308,33
PKP: A=70,00
km 74+285,00
PROSTA:
km 74+275,51
Obręb Przysłup
Obręb Krzywe

MAPA DO CELÓW PROJEKTOWYCH
Skala 1:500

Obręb: Krzywe [0007] Gmina: Cisna [182102_2]
Obręb: Przysłup [0011] Gmina: Cisna [182102_2]
pow. leski woj. podkarpackie

Mapę sporządzono na podstawie ark. 7.106.33.18.1.2; 7.106.33.18.2.1; 7.106.33.18.1.4; 7.106.33.18.2.3; 7.106.33.18.4.1; 7.106.33.18.4.2 mapy zasadniczej oraz pomiaru uzupełniającego w terenie.
W oznaczonym zakresie nie badano obciążeń służebnościami gruntowymi.
Mapa w zaznaczonym zakresie aktualna na dzień 15.06.2023r.
"Nie wyklucza się istnienia w terenie innych nie wskazanych na niniejszej mapie urządzeń podziemnych,które nie były zgłoszone do inwentaryzacji."
Granice na niniejszej mapie są zgodne z aktualną mapą ewidencji gruntów i budynków.
L. ks. rob. 57/2022 Jarosław dnia: 15.06.2023r.
Układ wsp. 2000/7 "PL-EVRF2007-NH"
ID: GN.I.6640.1.907.2022
Arkusz 11 z 31

Usługi Geodezyjne VECTOR
Michał Dyjak
Os. Wincentego Witosa 2/36
37-500 Jarosław
NIP 794-174-89-93, Regon 180871873
Tel. 534 94 94 94

Poświadczam, że niniejszy dokument został opracowany w wyniku prac geodezyjnych i kartograficznych, których rezultaty zawiera operat techniczny pozytywnie zweryfikowany. Jednocześnie informuję, że jestem świadomy odpowiedzialności karnej za złożenie fałszywego oświadczenia.	
Identyfikator zgłoszenia prac geodezyjnych	GN.I.6640.1.907.2022
Organ służby geodezyjnej, który otrzymał zgłoszenie:	Starosta powiatu Leskiego
Wykonawca prac geodezyjnych:	Usługi Geodezyjne Vector Michał Dyjak
Nr oraz data sporządzenia dokumentu zawierającego wynik pozytywnej weryfikacji:	GN.I.6640.1.907.2022_1 2023-06-23
Imię i nazwisko oraz nr uprawnień zawodowych kierownika prac:	GEODETA UPRAWNIONY JANUSZ HNAT

LEGENDA:

- linie rozgraniczające inwestycji - proj. pas dr DW 897 (czerwony)
- linia terenu niezbędnego dla obiektów budowlanych (niebieski)
- linia określająca teren wód płynących (brązowy)
- linia rozgraniczająca teren niedzieląca DW 897 (turkusowy)
- linie rozgraniczające innych dróg publicznych (fioletowy)
- linia terenu Bieszczadzkiej Kolejki Lesnej (seledynowy)
- linia określająca teren Bieszczadzkiego Parku Narodowego (granatowy)
- zakres aktualizacji mapy do celów projektowych (żółty)
- granica działki ewidencyjnej (zielony)
- granice gmin i obrębów ewidencyjnych
- 118/2 - numer działki ewidencyjnej
- teren zagrożenia powodzią
- stanowisko archeologiczne - obszar objęty ochroną konserwatorską zgodnie z pismem K-RDZ.5135.44.2021 AOK
- stanowisko archeologiczne - obszar objęty ochroną konserwatorską zgodnie z pismem K-RDZ.5135.44.2021 AOK (brak kart ewidencyjnych)
- kapliczka
- skarpa 1:1
- skarpa 1:1,5
- skarpa 1:2
- skarpa 1:3
- umocniona skarpa 1:1 płytami ażurowymi
- rów umocniony płytką chodnikową
- proj. kaskada na rowie
- proj. umocnienie narzutem kamiennym
- kierunek spływu wód
- obiekt do rozbiórki
- proj. murek oporowy
- najwyższy punkt niwelety drogi
- najniższy punkt niwelety drogi
- likwidacja studni
- likwidacja istniejącego przepustu

BRANŻA DROGOWA:

- oś drogi
- obrzeże betonowe
- kontur zjazdu
- projektowany krawężnik betonowy wyniesiony 12cm
- projektowany krawężnik betonowy wyniesiony 4cm
- projektowany krawężnik betonowy wyniesiony 0cm
- projektowany krawężnik betonowy na płask
- opornik betonowy
- krawędź jezdni
- krawędź pobocza utwardzonego
- pobocze gruntowe
- bariera drogowa
- bariera drogowa z pochwytem
- bariera mostowa
- barieroporęcz na obiekcie inżynierskim
- balustrada
- balustrada na obiekcie inżynierskim
- balustrada pełna przy BKL (Bieszczadzka Kolejka Leśna)
- ściek muldowy płytki +skarpy 2x½ płytki chodnikowej o pochyleniu 1:2
- odwodnienie liniowe
- ściek muldowy
- ściek trójkątny
- ściek z kostki
- ściek pod ścieżką
- ściek skarpowy
- ściek głęboki
- płotek naprowadzający
- proj. rura pod płotkiem naprowadzającym
- kratа wpadowa
- nawierzchnia dróg publicznych bitumiczna
- wymiana warstwy ścieralnej bitumiczna
- nawierzchnia dodatkowej jezdni bitumiczna
- nawierzchnia utwardzonego pasa technologicznego bitumiczna
- nawierzchnia ścieżki pieszo-rowerowej bitumiczna
- nawierzchnia ścieżki rowerowej bitumiczna
- nawierzchnia zatoki autobusowej z kostki betonowej
- nawierzchnia chodnika z kostki betonowej
- nawierzchnia zjazdu publicznego bitumiczna
- nawierzchnia zjazdu indywidualnego bitumiczna
- nawierzchnia pasa bezpieczeństwa z kostki betonowej
- pas zieleni
- nawierzchnia z kostki brukowej
- nawierzchnia utwardzenia terenu na potrzeby utrzymania bitumiczna
- rozbiórka istniejącej nawierzchni
- miejsce pod wiatę przystankową
- przestawiona wiata przystankowa
- istniejąca wiata przystankowa

BRANŻA SANITARNA:

SIEĆ WODOCIĄGOWA:

- w40 - proj. sieć wodociągowa ∅40 mm
- w90 - proj. sieć wodociągowa ∅90 mm
- w110 - proj. sieć wodociągowa ∅110 mm
- w110 - proj. rura ochronna
- X X - likwidacja istniejącej sieci wodociągowej

KANALIZACJA DESZCZOWA:

- kd200 - proj. kanalizacja deszczowa ∅200 mm
- kd315 - proj. kanalizacja deszczowa ∅315 mm
- kd400 - proj. kanalizacja deszczowa ∅400 mm
- kd500 - proj. kanalizacja deszczowa ∅500 mm
- kd630 - proj. kanalizacja deszczowa ∅630 mm
- kd1000 - proj. kanalizacja deszczowa ∅1000 mm
- D... - proj. studzienka ekscentryczna dn1000 mm
- D... Dw... - proj. studzienka betonowa dn1000-1200 mm
- proj. studnia wpadowa dn1000-1200 mm wraz z piaskownikiem
- proj. wylot prefabrykowany KPED ∅315, 400, 500, 630, 1000 mm
- kd400 - proj. wylot poprzez murek oporowy ∅400 mm
- proj. wpust uliczny
- X X - likwidacja istniejącej kanalizacji deszczowej
- likwidacja istniejących wylotów

BRANŻA ELEKTRYCZNA

- proj. latarnia oświetleniowa
- proj. linia kablowa nN
- proj. rura ochronna na linii kablowej
- istniejąca sieć elektryczna nN
- rozbiórka sieci elektrycznej nN
- M M' - proj. przebudowa kabla elektrycznego nN
- proj. 2/1/2/O-12/10 - proj. przebudowa / budowa linii elektrycznej nN
- 3 x AFL 35 układ trójkątny - istniejąca sieć elektryczna SN

BRANŻA TELETECHNICZNA:

- proj. kanał technologiczny
- proj. studnia kablowa kanału technologicznego
- SK - proj. przebudowa/budowa kanalizacji teletechniczn
- rozbiórka istniejącej sieci teletechnicznej
- rozbiórka słupa teletechnicznego
- ST243 - proj. linia teletechniczna
- rozbiórka istniejącej sieci teletechnicznej Voice
- proj. sieć teletechniczna Voice Net

BRANŻA MOSTOWA:

▨ - proj. umocnieine narzutem kamiennym
▨ - proj. umocnienie koszami siatkowo-kamiennymi
▥ - proj. kaskada na cieku
▨ - proj. umocnienie faszynadowo-kamienne
● - studnia chłonna
▭ - proj. obiekt inżynierski (most, kładka)
▭ - proj. mały most
▭ - proj. przepust
▭ - proj. ściana oporowa z gabionów
▭ - proj. ściana oporowa typu palościanka
▭ - proj. ściana oporowa kątowa
● - proj. ekran akustyczny
● - proj. brama w ekranie akustycznym

BRANŻA KONSTRUKCYJNA:

☒ - obiekt budowlany do rozbiórki

BRANŻA - ZIELEŃ:

🟩 - projektowane nasadzenia krzewami
🟩 - projektowane nasadzenia drzewami i krzewami
▨ - pomnik przyrody

ej

Net

Potwierdzam zgodność z oryginałem
mapy do celów projektowych.
Andrzej Studziński

Niniejsza dokumentacja była przedmiotem narady koordynacyjnej
zorganizowanej przez Starostę Leskiego, która odbyła się
za pomocą środków komunikacji elektronicznej
Data zakończenia narady: 2023-10-05
Znak sprawy: GN.I.6630.1.44.2023
Uwagi i zalecenia zostały zawarte w protokole
z narady koordynacyjnej
Przewodniczący narady: Sebastian Zieliński

Inwestor: Zarząd Województwa Podkarpackiego Podkarpacki Zarząd Dróg Wojewódzkich **ul. Boya Żeleńskiego 19a; 35-105 Rzeszów**	Kontakt: **PZDW Rzeszów** **tel. (17) 860-94-55** **e-mail: biuro@pzdw.pl**
Jednostka projektowa: TRASAL Sp. z o.o. ul. Dynowska 19/43; 35-119 Rzeszów	Kontakt: tel. (17) 783-73-45 e-mail: biuro@trasal.pl

Nazwa inwestycji:
„Rozbudowa drogi wojewódzkiej nr 897 - Etap II Cisna - Wetlina" - odcinek od km ok. 67+250 do km ok. 79+725

Tytuł rysunku:
Projekt zagospodarowania terenu - DW 897 km 73+800 - 74+300

Obiekt:	Stadium:	Skala:	Data:	Nr rys.:
DROGA	PZT	1:500	10.2023	2.5.1

Funkcja:	Tytuł, imię i nazwisko, nr uprawnień:	Specjalność:	Podpis:
BRANŻA MOSTOWA			
Projektant:	mgr inż. Andrzej Studziński MAP/0217/POOM/05	Mostowa	
Sprawdzający:	mgr inż. Przemysław Patruś PDK/0156/POOM/07	Mostowa	
BRANŻA DROGOWA			
Projektant:	mgr inż. Piotr Chełstowski MAZ/0104/POOD/05	Drogowa	
Projektant:	mgr inż. Maciej Rajchel PDK/0341/PWOD/21	Inżynieryjna drogowa	
Projektant:	mgr inż. Anna Zając PDK/0373/POOD/19	Inżynieryjna drogowa	
Sprawdzający:	mgr inż. Andrzej Lech UAN-II-K-8386/59/82	Drogowa	
BRANŻA SANITARNA			
Projektant:	mgr inż. Szymon Dyląg PDK/0181/POOS/11	Instalacyjna w zakresie sieci instalacji i urządzeń cieplnych, wentylacyjnych, gazowych, wodociągowych i kanalizacyjnych	
Sprawdzający:	mgr inż. Daniel Pajda PDK/0009/PWOS/18	Instalacyjna w zakresie sieci instalacji i urządzeń cieplnych, wentylacyjnych, gazowych, wodociągowych i kanalizacyjnych	
BRANŻA ELEKTRYCZNA			
Projektant:	inż. Andrzej Litwin E-164/75	Instalacje elektryczne	
Sprawdzający:	inż. Jerzy Przybyło E-502/94	Instalacyjno-inżynieryjna w zakresie sieci i instalacji elektrycznych	
BRANŻA TELETECHNICZNA			
Projektant:	inż. Andrzej Litwin 0019/96/U	Instalacyjna w telekomunikacji przewodowej wraz z infrastrukturą towarzyszącą w zakresie linii, instalacji i urządzeń liniowych	
Sprawdzający:	mgr inż. Józef Rutka 0369/97/U	Instalacyjna w telekomunikacji przewodowej wraz z infrastrukturą towarzyszącą w zakresie linii, instalacji i urządzeń liniowych	